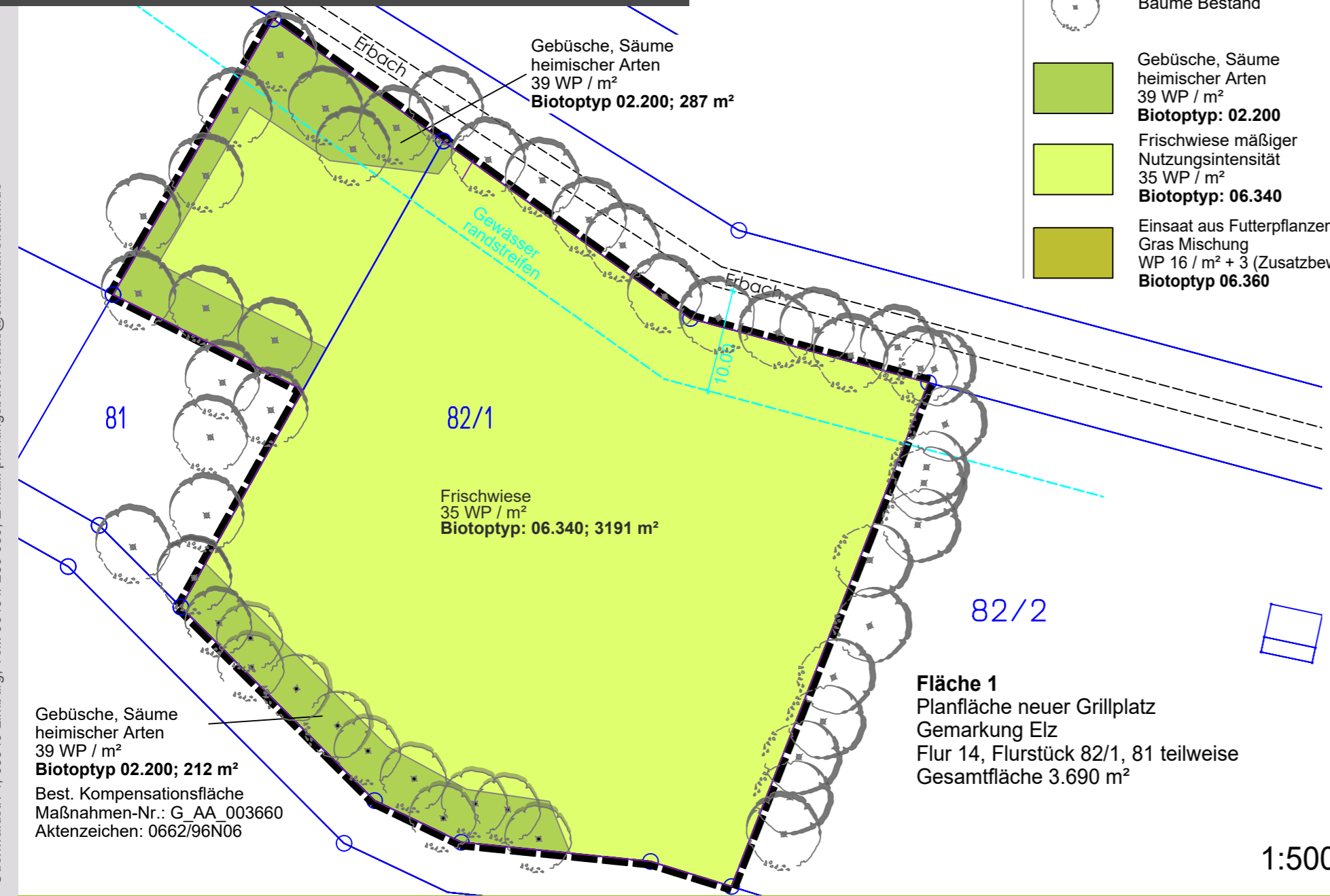


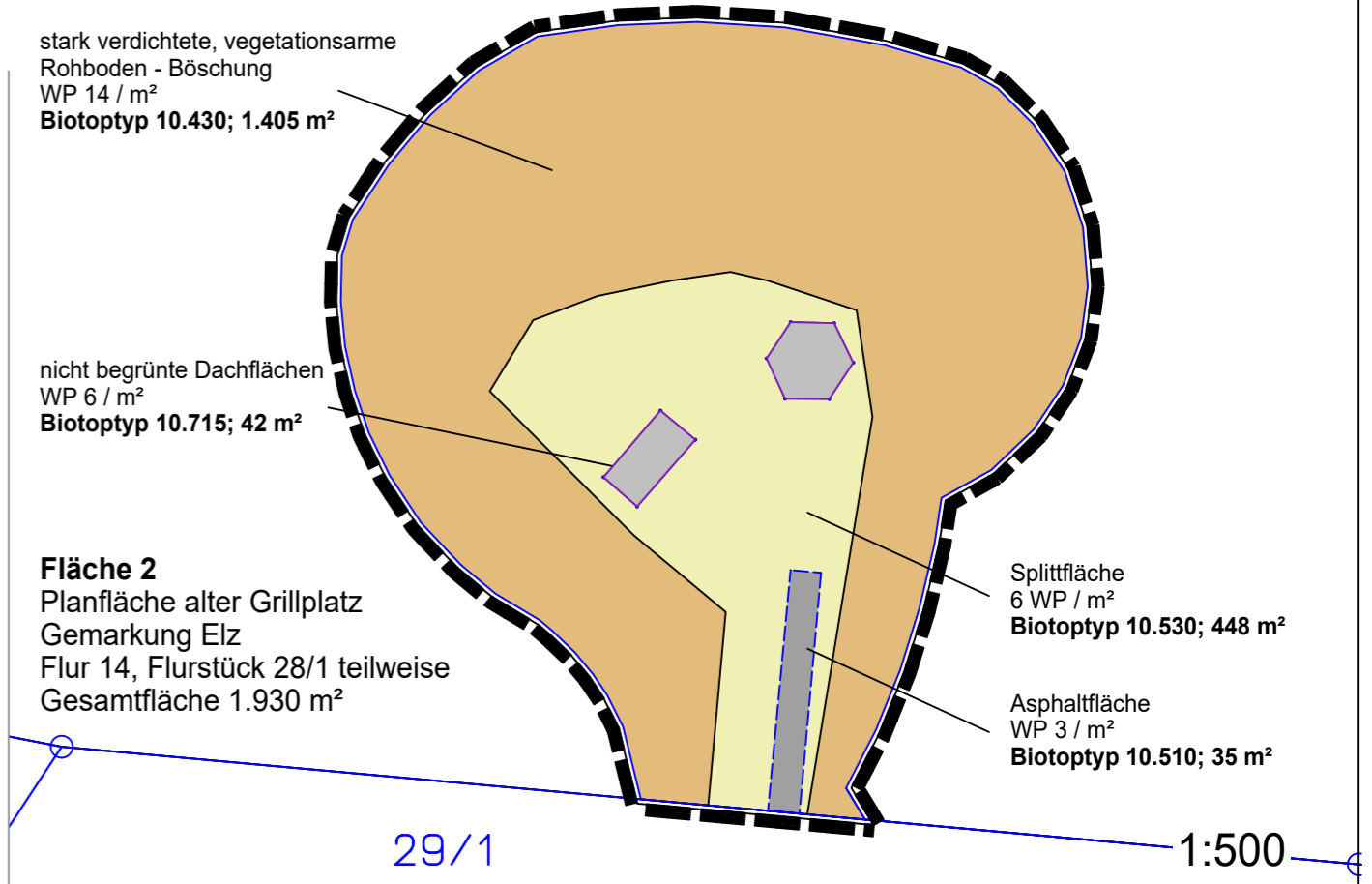
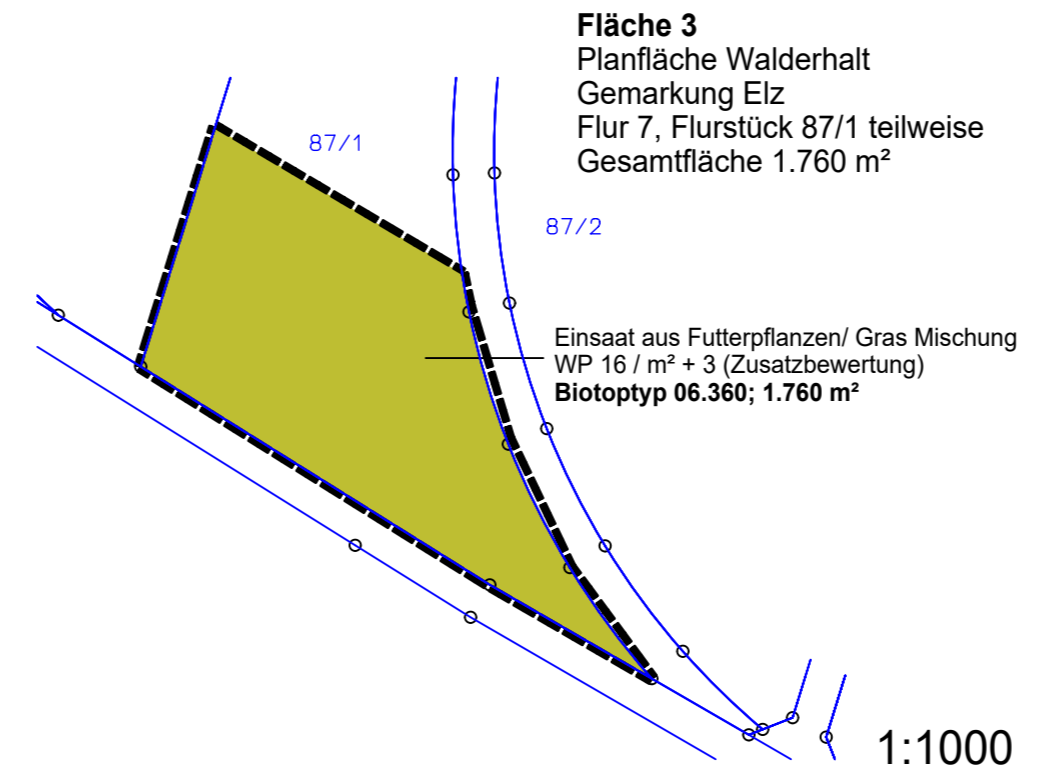
Änderung des Flächennutzungsplanes der Gemeinde Elz Grünordnungsplan - Bestand

PLANUNGSBÜRO SABINE KRAUS Landschaftsarchitektin AKH
Odenwaldstr. 4, 65549 Limburg, Tel.: 06431/ 280 980, E-mail: planungsbuero@stadtundfreiraum.de

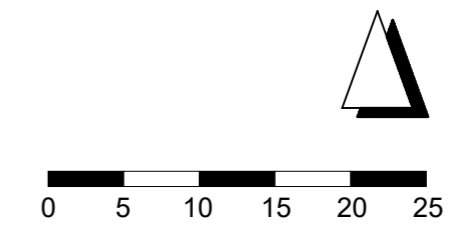


Legende

- Bäume Bestand
- Gebüsch, Säume heimischer Arten
39 WP / m²
Biotoptyp: 02.200
- Frischwiese mäßiger Nutzungsintensität
35 WP / m²
Biotoptyp: 06.340
- Einsaat aus Futterpflanzen/Gras Mischung
WP 16 / m² + 3 (Zusatzbewertung)
Biotoptyp 06.360
- Schotter-, Kies-, Sandflächen
6 WP / m²
Biotoptyp 10.530
- stark verdichtete, vegetationsarme Rohboden - Böschung
14 WP / m²
Biotoptyp 10.430
- Dachflächen, nicht begrünt, mit Regenwasserversickerung
6 WP / m²
Biotoptyp 10.715
- völlig versiegelte Flächen
3 WP / m²
Biotoptyp 10.510
- Gewässerrandstreifen bis 10 m ab dem Erbach
- Kataster
- Geltungsbereich



Stadt und Freiraum



Projekt: Änderung des Flächennutzungsplan der Gemeinde Elz für den Planbereich "Umwelt- und Grillhütte Elz"

Planinhalt: Grünordnungsplan - Bestand

Maßstab: 1:500 / 1:1000

Stand: August 2020

H/B = 210 / 625 (0.13m²)